

シビックプライド醸成拠点  
空間レイアウトのイメージ図に関する報告書

令和6年3月

津島市

## 目次

第1章 はじめに .....	1
1-1. 空間イメージ図作成の目的 .....	1
1-2. 各回概要・フロー .....	1
第2章 空間イメージ図一覧 .....	2
第3章 空間イメージ図のまとめ .....	2



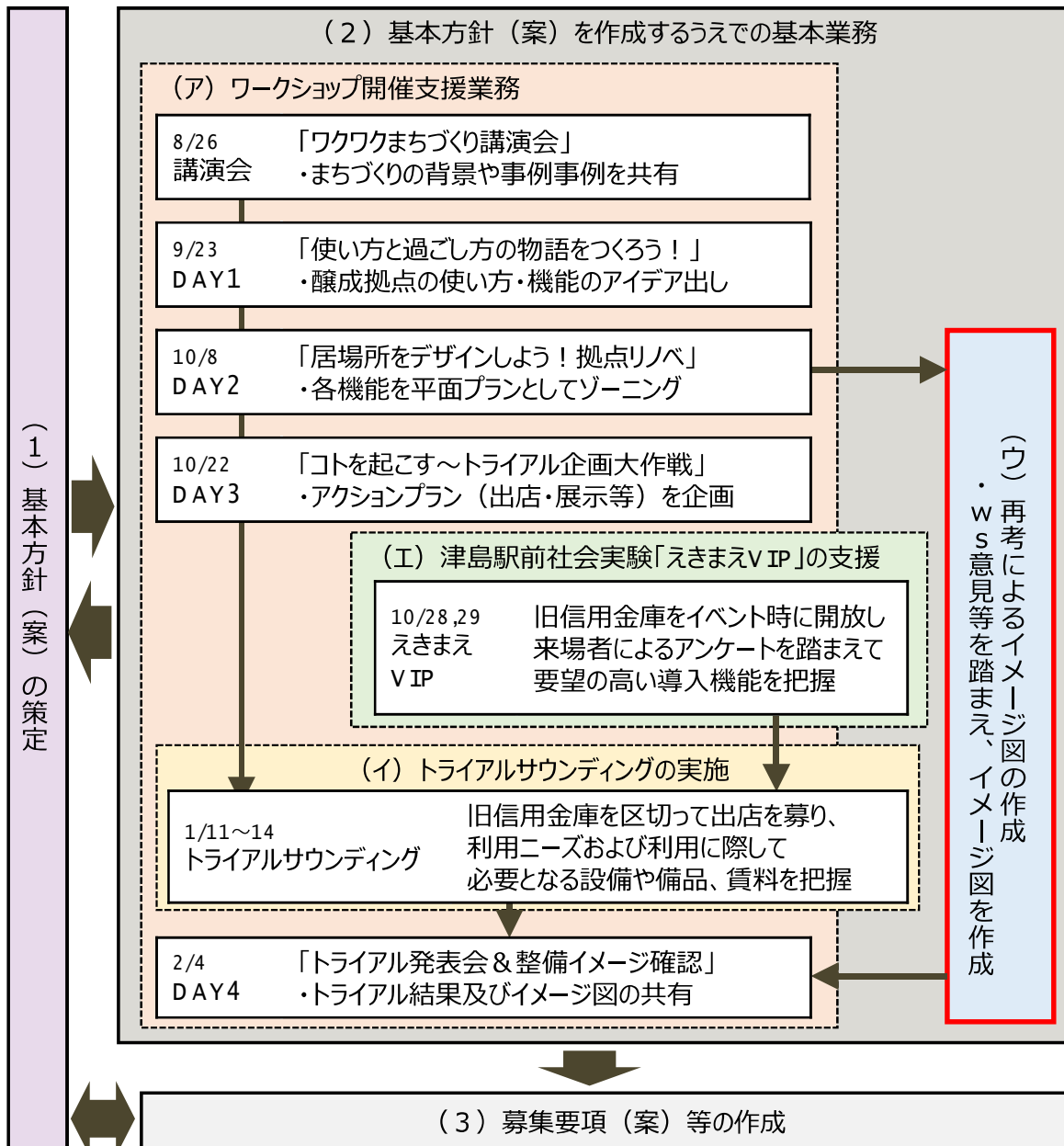
# 第1章 はじめに

## 1-1 空間イメージ図作成の目的

空間イメージ図は、旧いちい信用金庫と観光交流センターを、これからのまちづくりを担う若者をはじめとする地域住民が交流できる「シビックプライド醸成拠点」（以下、醸成拠点とする。）として整備するにあたり、ワークショップで得られた整備イメージを具現化し共通認識を図ると共に、公募資料の参考資料への活用等を目的として作成しました。本報告書は、ワークショップ等の内容を取りまとめたものです。

## 1-2 各回概要・フロー

各回の概要及びフローは以下のとおりです。本報告書は、下記に示す「(ウ) 再考によるイメージ図の作成」（赤枠部分）について、取りまとめたものです。



## 第2章 空間イメージ図一覧


作成した空間イメージ図は下記のとおりです。※空間イメージ図は次頁以降参照

01	旧いちい信用金庫 外観・内観パース
01	旧いちい信用金庫 配置図
02	旧いちい信用金庫 平面図
04	まちなか交流広場 配置図
05	エリア全体 鳥観図

## 第3章 空間イメージ図のまとめ


旧いちい信用金庫の空間イメージ図はワークショップ参加者の意見を汲み取り、建築における条件等の実現性や、市の意向を踏まえとりまとめました。ワークショップ DAY4 では、ワークショップ参加者に対して空間イメージのお披露目し、賞賛と期待の声を多くいただきました。

今後は、醸成拠点の事業性を確保しつつも、空間イメージ図を可能な限り実現できるよう、公募資料への反映方法の検討が求められます。



旧いちい信用金庫 外観パース





旧いちい信用金庫 内観パース





旧いちい信用金庫 配置図①



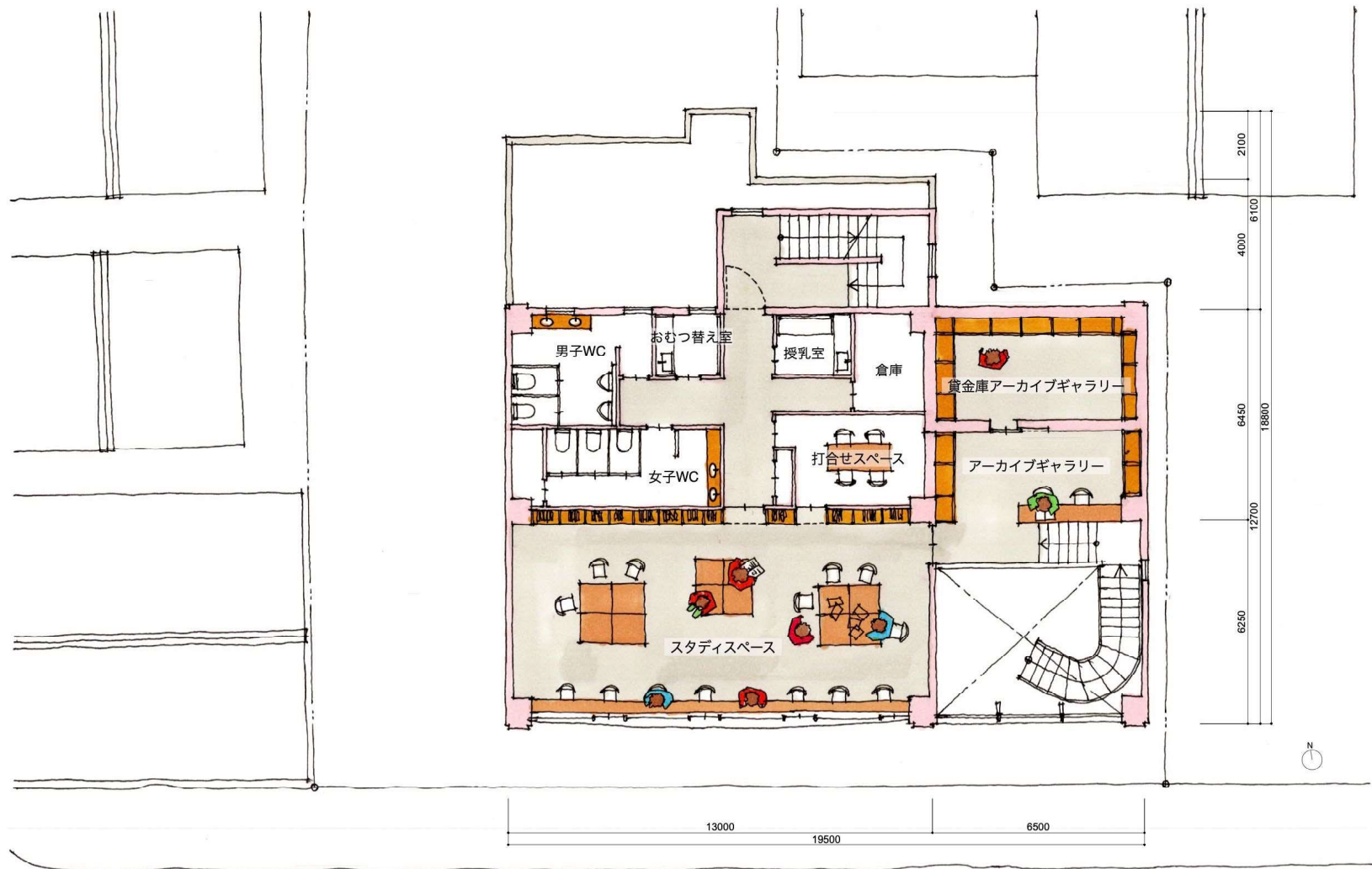


旧いちい信用金庫②

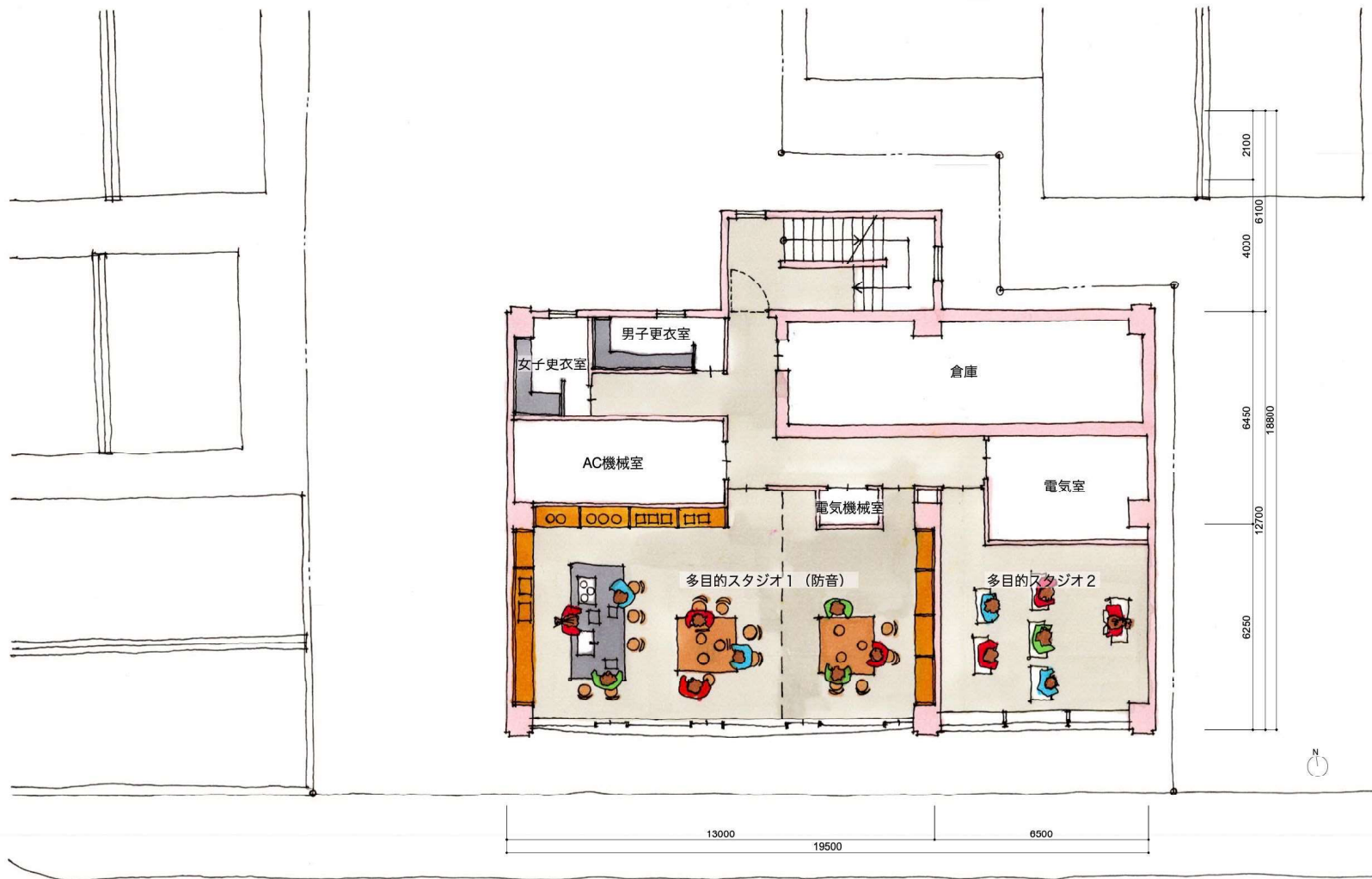


旧いちい信用金庫 1F 平面図





旧いちい信用金庫 2F 平面図

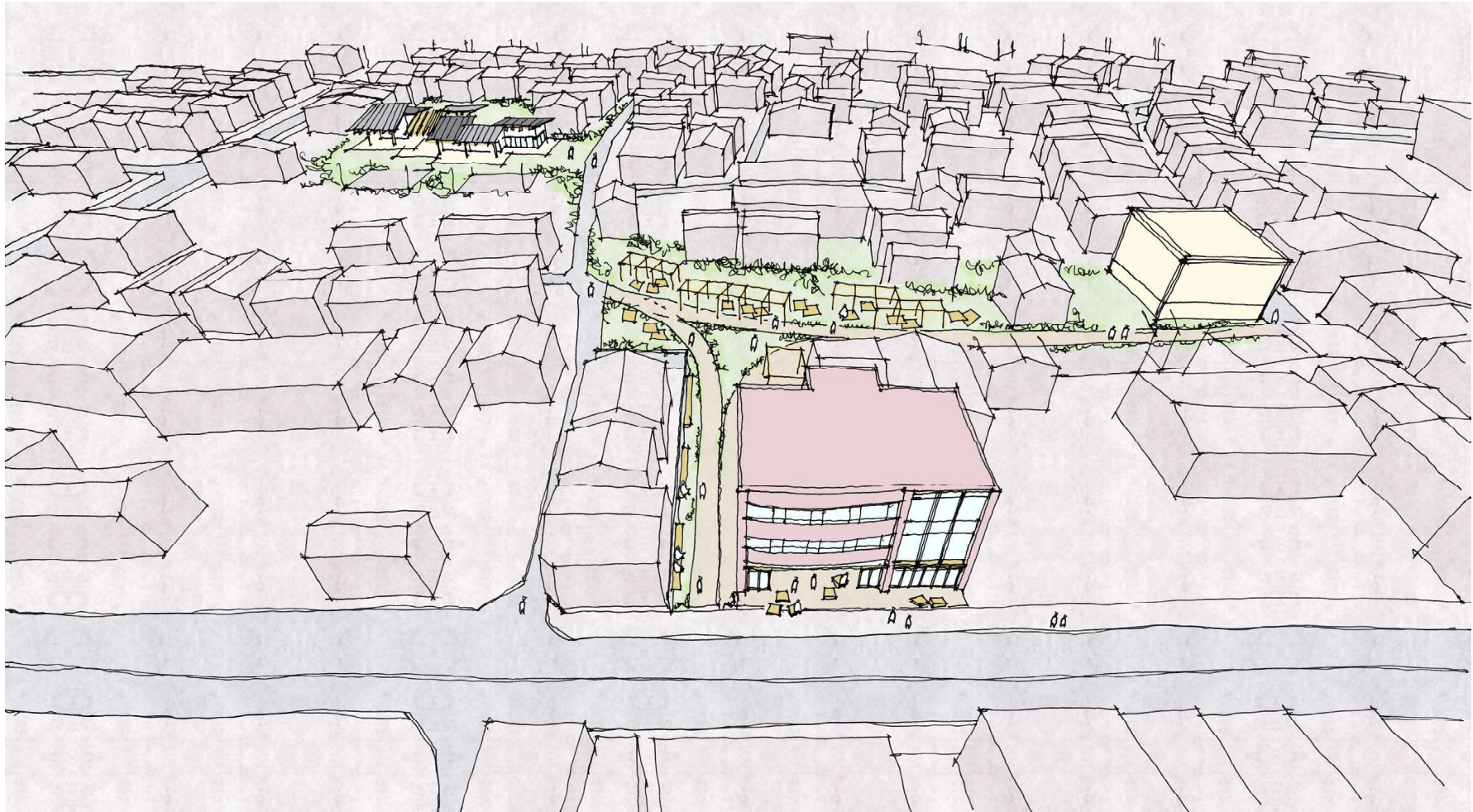


旧いちい信用金庫 3F 平面図



まちなか交流広場 配置図





エリア全体 鳥観図